

## ПРОТОКОЛ

заседания комиссии по определению границ рыбоводных участков на водоемах  
Костромской области

г. Кострома, пр-т. Мира, д. 128 а, каб. 320

29 июня 2017 года

### Конкурсная комиссия в составе:

Беляев Андрей Владиславович      исполняющий обязанности директора  
департамента природных ресурсов и охраны  
окружающей среды Костромской области,  
председатель комиссии;

Простов Сергей Михайлович      заместитель директора департамента –  
начальник управления по охране и  
использованию объектов животного мира и  
водных биологических ресурсов в департаменте  
природных ресурсов и охраны окружающей  
среды Костромской области, заместитель  
председателя комиссии;

Горобец Руслан Владимирович      консультант отдела охраны, воспроизводства и  
использования объектов животного мира,  
отнесенных к объектам охоты и водных  
биологических ресурсов управления по охране и  
использованию объектов животного мира и  
водных биологических ресурсов в департаменте  
природных ресурсов и охраны окружающей  
среды Костромской области, секретарь  
комиссии;

### Члены комиссии:

Попов Алексей Геннадьевич      начальник отдела водных ресурсов  
департамента природных ресурсов и охраны  
окружающей среды Костромской области;

Кокорин Олег Владимирович      начальник Ярославского межобластного  
отдела Верхневолжского филиала ФГБУ  
«Главное бассейновое управление по  
рыболовству и сохранению водных  
биологических ресурсов»;

Шлячков Михаил  
Владимирович      представитель Общественной палаты  
Костромской области – член комиссии по  
осуществлению общественного контроля и  
защите прав граждан;

Шулепников Михаил  
Владимирович

главный специалист - эксперт отдела кадастровых работ и взаимодействия с органами местного самоуправления по земельным вопросам департамента имущественных и земельных отношений Костромской области;

Аксенов Александр Сергеевич

ведущий специалист - эксперт отдела животноводства, племенной работы и перерабатывающей промышленности департамента агропромышленного комплекса Костромской области.

Повестка:

Объявление о заседании комиссии размещено на официальном сайте департамента природных ресурсов и охраны окружающей среды Костромской области [www.dpr44.ru](http://www.dpr44.ru) 09 июня 2017 года.

В 11:00 по московскому времени заместитель председателя комиссии объявил присутствующим на заседании комиссии о возможности осуществления аудио- и видеозаписи.

В 11:05 комиссия приступила к рассмотрению поданной заявки по определению границ рыбоводного участка.

В период времени с 12 мая по 28 июня 2017 года департамент природных ресурсов и охраны окружающей среды Костромской области рассматривал заявку по определению границ рыбоводного участка на соответствие правилам определения береговых линий (границ водных объектов) и (или) границ частей водных объектов, участков континентального шельфа Российской Федерации и участков исключительной экономической зоны Российской Федерации, признаваемых рыбоводными участками, утвержденными постановлением Правительства Российской Федерации от 11 ноября 2014 года № 1183 (далее – Правила определения границ водных объектов).

В соответствии с подразделом «б» раздела 5 Правил определения границ водных объектов, был направлен запрос в Федеральное государственное бюджетное научное учреждение Государственный научно-исследовательский институт озерного и речного рыбного хозяйства (далее - ФГБНУ ГосНиорх) о возможности формирования рыбоводного участка в указанных в заявлении границах. В ответе на запрос ФГБНУ ГосНИОРХ сообщила, что считает возможным организацию рыбоводного участка, ориентировочной площадью 60 Га, на малом водохранилище, расположенном у деревни Гаврилово Судиславского муниципального района Костромской области.

Установлено следующее:

Заявка, поступившая от Главы КФХ Тирона Виктора Евгеньевича, соответствует требованиям к содержанию и форме заявки на определение границ рыбоводного участка, указанным в Правилах определения границ водных объектов.

Комиссией принято следующее решение:

1. Общим большинством голосов 4 (четыре) за, 2 (двое) против, 2 (двое) воздержались определить границы рыбоводного участка, расположенного: Костромская область, Судиславский район, по береговой полосе линия между точками с координатами (А) 41°48'28,01" в.д. 57°47'18,02" с.ш. и точкой (В) 41°51'06,21" в.д. 57°47'04,27" с.ш., далее по прямой до точки с координатами (С) 41°51'05,06" в.д. 57°46'58,79" с.ш., далее по береговой полосе линия до точки с координатами (А) 41°48'28,01" в.д. 57°47'18,02" с.ш. (площадь 60 Га, Протяженность участка 2,72 км.).


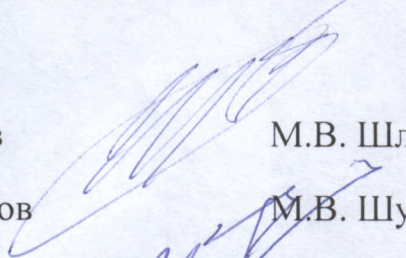

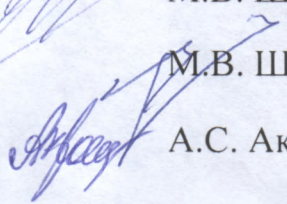




2. В течении 10 рабочих дней департаменту природных ресурсов и охраны окружающей среды Костромской области определить границы рыбоводного участка путем принятия правового акта в соответствии с пунктом 12 правил определения береговых линий (границ водных объектов) и (или) границ частей водных объектов, участков континентального шельфа Российской Федерации и участков исключительной экономической зоны Российской Федерации, признаваемых рыбоводными участками, утвержденными постановлением Правительства РФ от 11 ноября 2014 года № 1183.

2. Протокол заседания комиссии по определению границ рыбоводного участка составлен в трех экземплярах, один из которых остается у председателя комиссии, 2 экземпляра остаются у организатора заседания комиссии.

3. Направить в адрес Главы КФХ Тирона Виктора Евгеньевича уведомление о результатах заседания комиссии по определению границ рыбоводного участка.

4. В течении 3 рабочих дней настоящий протокол разместить в сети интернет на определенном в качестве официального сайта департамента природных ресурсов и охраны окружающей среды Костромской области: [www.dpr44.ru](http://www.dpr44.ru)

Подписи членов комиссии:

	А.В. Беляев		М.В. Шлячков
	С.М. Простов		М.В. Шулепников
	А.Г. Попов		А.С. Аксенов
	О.В. Кокорин		
			Р.В. Горобец

Секретарь комиссии

Р.В. Горобец