

ПРОТОКОЛ
заседания Комиссии по определению границ рыболовных участков
на территории Костромской области

г. Кострома, ул. Советская, д. 52 б, каб. 105

2 февраля 2021 года

Начало заседания – 14.00 часов (мск)
Окончание заседания – 14.20 часов (мск)

Состав комиссии:

Простов Сергей
Михайлович

- начальник управления по охране и использованию объектов животного мира и водных биологических ресурсов в департаменте природных ресурсов и охраны окружающей среды Костромской области, председатель комиссии

Чичкан Ольга
Валерьевна

- заместитель начальника отдела охраны, воспроизводства и использования объектов животного мира, отнесенных к объектам охоты, и водных биологических ресурсов управления по охране и использованию объектов животного мира и водных биологических ресурсов в департаменте природных ресурсов и охраны окружающей среды Костромской области, заместитель председателя комиссии

Костина Инна
Викторовна

- консультант отдела охраны, воспроизводства и использования объектов животного мира, отнесенных к объектам охоты, и водных биологических ресурсов управления по охране и использованию объектов животного мира и водных биологических ресурсов в департаменте природных ресурсов и охраны окружающей среды Костромской области, секретарь комиссии

Беляев Павел
Павлович

- заместитель начальника отдела государственного экологического надзора по Костромской области Верхне-Волжского Межрегионального управления Федеральной службы по надзору в сфере природопользования (по согласованию)

Бранский Сергей
Адольфович

- заместитель начальника отдела геодезии и картографии, землеустройства и мониторинга земель Управления Федеральной службы

- государственной регистрации, кадастра и картографии по Костромской области (по согласованию)
- Горячкин Александр Владимирович - представитель общественности (по согласованию)
- Долгодворов Валентин Николаевич - член Совета Костромского областного отделения Всероссийской общественной организации «Всероссийское общество охраны природы», заслуженный эколог Российской Федерации (по согласованию)
- Женодаров Дмитрий Вячеславович - член региональной общественной организации «Спортивная федерация рыболовного спорта Костромской области» (по согласованию)
- Капустин Андрей Валерьевич - заместитель руководителя Верхне - Волжского бассейнового водного управления Федерального агентства водных ресурсов – начальник отдела водных ресурсов по Костромской области (по согласованию)
- Кашкина Ульяна Александровна - консультант отдела правовой и кадровой работы департамента природных ресурсов и охраны окружающей среды Костромской области
- Кокорин Олег Владимирович - начальник Ярославского межобластного отдела по рыболовству и сохранению водных биологических ресурсов Верхневолжского филиала Федерального государственного бюджетного учреждения «Главное бассейновое управление по рыболовству и сохранению водных биологических ресурсов» (по согласованию)
- Малоземов Андрей Владимирович - старший государственный инспектор отдела государственного контроля, надзора и охраны водных биологических ресурсов по Костромской области Московско–Окского территориального управления Федерального агентства по рыболовству (по согласованию)
- Митин Василий Вячеславович - младший специалист Нижегородского филиала федерального государственного бюджетного

научного учреждения «Всероссийский научно-исследовательский институт рыбного хозяйства и океанографии (по согласованию)

- Смирнова Елена
Анатольевна - начальник отдела государственной экологической экспертизы и экологической безопасности департамента природных ресурсов и охраны окружающей среды
- Чернявко Юрий
Генрихович - главный государственный инспектор отдела государственного контроля, надзора и охраны водных биологических ресурсов по Костромской области Московско-Окского территориального управления Федерального агентства по рыболовству (по согласованию)

Заседание Комиссии правомочно, т.к. из 15 членов присутствуют 10 членов комиссии.

I. О проведении заседания комиссии по определению границ рыболовных участков

Чичкан О.В.

1) Информацию заместителя начальника отдела охраны, воспроизводства и использования объектов животного мира, отнесенных к объектам охоты, и водных биологических ресурсов управления по охране и использованию объектов животного мира и водных биологических ресурсов в департаменте природных ресурсов и охраны окружающей среды Костромской области, заместителя Председателя Комиссии О.В. Чичкан о составе Комиссии, повестке заседания и порядке проведения заседания Комиссии принять к сведению.

II. О рассмотрении предложений об исключении рыболовных участков из перечня рыболовных участков на территории Костромской области

Чичкан О.В., Малоземов А.В., Долгодворов В.Н.

1) Информацию заместителя начальника отдела охраны, воспроизводства и использования объектов животного мира, отнесенных к объектам охоты, и водных биологических ресурсов управления по охране и использованию объектов животного мира и водных биологических ресурсов в департаменте природных ресурсов и охраны окружающей среды Костромской области, заместителя Председателя Комиссии О.В. Чичкан принять к сведению.

2) Постановлением администрации Костромской области от 23 декабря 2019 года № 522 «О перечне рыболовных участков на территории Костромской области» утвержден перечень рыболовных участков на территории Костромской области, в том числе рыболовный участок № 15 в целях любительского рыболовства.

На данный рыболовный участок между Московско-Окским территориальным управлением Федерального агентства по рыболовству и Открытым акционерным обществом «Волгореченскрыбхоз» 21 октября 2019 года заключен договор

пользования рыболовным участком для организации любительского и спортивного рыболовства за № 03-44/2019-Л. В соответствии с частью 1 статьи 18 Федерального закона от 25.12.2018 № 475-ФЗ «О любительском рыболовстве и о внесении изменений в отдельные законодательные акты Российской Федерации» (далее – Закон № 475) договоры о предоставлении рыбопромыслового участка для организации любительского и спортивного рыболовства и (или) договоры пользования рыболовным участком для организации любительского рыболовства, которые заключены до дня вступления в силу Закона № 475 и срок действия которых не истек, действуют до 31 декабря 2020 года.

От ООО «Волгореченскрыбхоз» в департамент природных ресурсов и охраны окружающей среды Костромской области (далее - департамент) поступило обращение об отсутствии намерений использовать участок № 15 с целью промышленного рыболовства и исключения его из Перечня рыболовных участков Костромской области, утвержденного Постановлением администрации Костромской области от 23 декабря 2019 года № 522 «О перечне рыболовных участков на территории Костромской области» (далее – Перечень).

В зону ответственности органов исполнительной власти Костромской области, в соответствии с Законом № 475, не входят договорные отношения в области любительского рыболовства, а срок действия договора пользования рыболовным участком для организации любительского и спортивного рыболовства от 21 октября 2019 года № 03-44/2019-Л истек 31 декабря 2020 года, с учетом предложения ООО «Волгореченскрыбхоз», департамент предлагает исключить рыболовный участок № 15 из Перечня.

Вопрос по исключению Участка № 15 из Перечня рассмотрен 28 января 2021 года на заседании Совета по развитию охотничьего и рыболовного хозяйства на территории Костромской области при департаменте природных ресурсов и охраны окружающей среды Костромской области (далее – Совет). Поддержан членами Совета единогласно.

Департаменту рекомендовать исключить из перечня рыболовных участков на территории Костромской области рыболовный участок № 15 площадью 650 га, расположенный в Красносельском муниципальном районе, Горьковское водохранилище, река Кешка вверх от устья на 25 км, включая ее разливы, Горьковское водохранилище, река Шача в пределах Костромской области.

Голосовали: «За» - 10; «Против» - 0.

3) Рассмотрение вопроса по исключению из Перечня рыболовных участков № 26 в акватории Чухломского озера на территории Чухломского муниципального района Костромской области (Приложение 1).

Рыболовный участок № 26 в акватории Чухломского озера на территории Чухломского муниципального района Костромской области включен в Перечень в соответствии с приказом Минсельхоза России от 25 июля 2019 года № 442 «Об утверждении Порядка заключения договоров пользования рыболовным участком в соответствии со статьями 61, 63-65 Федерального закона от 20 декабря 2004 года № 166-ФЗ «О рыболовстве и сохранении водных биологических ресурсов»».

На основании заявления ООО «Дом-Строй» договор пользования рыболовным участком для осуществления промышленного рыболовства № 7 от 10 сентября 2019 года расторгнут по соглашению сторон 22 января 2020 года.

В настоящее время обременения по рыболовному участку № 26 отсутствуют.

Так как в Перечне описание границы рыболовного участка № 26 неточное, а изменение (уточнение) границ рыболовного участка в соответствии с действующим законодательством не предусматривается, предлагается исключить данный рыболовный участок из Перечня.

Вопрос по исключению Участка № 26 из Перечня рассмотрен 28 января 2021 года на заседании Совета. Поддержан членами Совета единогласно.

Департаменту рекомендовать исключить из перечня рыболовных участков на территории Костромской области рыболовный участок № 26 площадью 2700 га, расположенный в Чухломском районе, озеро Чухломское, его левая половина от линии между точками с координатами устье реки Копь (А) 42°33'30,8" в.д. 58°47'9,1" с.ш. далее город Чухлома точка с координатами (Б) 42°40'6,1" в.д. 58°48'5,1" с.ш., а также точка с координатами (В) 42°33'80,7" в.д. 58°45'46,8" с.ш. возле устья реки Молокша. Цель использования (вид рыболовства) - промышленное рыболовство (Приложение 1).

Голосовали: «За» - 10; «Против» - 0.

4) Рассмотрение вопроса по исключению из Перечня рыболовного участка № 27 в акватории Чухломского озера на территории Чухломского муниципального района Костромской области (Приложение 1).

Рыболовный участок № 27 в акватории Чухломского озера на территории Чухломского муниципального района Костромской области включен в Перечень в соответствии с приказом Минсельхоза России от 25 июля 2019 года № 442 «Об утверждении Порядка заключения договоров пользования рыболовным участком в соответствии со статьями 61, 63-65 Федерального закона от 20 декабря 2004 года № 166-ФЗ «О рыболовстве и сохранении водных биологических ресурсов»». Изменение (уточнение) границ рыболовного участка в соответствии с действующим законодательством не предусматривается.

На основании заявления ООО «Дом-Строй» договор пользования рыболовным участком для осуществления промышленного рыболовства № 7 от 10 сентября 2019 года расторгнут по соглашению сторон 22 января 2020 года.

В настоящее время обременения по рыболовному участку № 26 отсутствуют.

Так как в Перечне описание границы рыболовного участка № 27 неточное, а изменение (уточнение) границ рыболовного участка в соответствии с действующим законодательством не предусматривается, предлагается исключить данный рыболовный участок из Перечня.

Вопрос по исключению Участка № 27 из Перечня рассмотрен 28 января 2021 года на заседании Совета. Поддержан членами Совета единогласно.

Департаменту рекомендовать исключить из перечня рыболовных участков на территории Костромской области рыболовный участок № 27 площадью 2200 га, расположенный в Чухломском районе, Озеро Чухломское, его правая половина от линии между точками с координатами: устье реки Копь (А) 42°33'26,31" в.д. 58°48'05,71" с.ш., далее город Чухлома точка (Б) с координатами 42°40'04,79" в.д. 58°45'27,42" с.ш., далее по береговой линии до точки с координатами (В) 42°37'40,42" в.д. 58°48'27,89" с.ш. в районе деревни Арипино, далее по береговой линии до устья реки Копь точка (А) с координатами 42°33'26,31" в.д. 58°48'05,71" с.ш. Цель использования (вид рыболовства) - промышленное рыболовство (Приложение 1).

Голосовали: «За» - 10; «Против» - 0.

III. О рассмотрении предложений об определении границ рыболовных участков на территории Костромской области

Чичкан О.В. Малоземов А.В.

5) Определение границ рыболовного участка № 36 в акватории озера Чухломское (его левая половина) на территории Чухломского муниципального района Костромской области. Площадь участка 2160 га. Цель использования (вид рыболовства) – промышленное рыболовство (Приложение 2).

В соответствии с постановлением Правительства Российской Федерации от 14 июня 2018 года № 681 «Об утверждении Правил определения границ рыболовных участков», в целях закрепления рыболовного участка за хозяйствующими субъектами, департамент провел работу по определению границ ранее существующего рыболовного участка № 26: скорректировано описание границ, определена площадь участка.

В заключении ФГБНУ «ВНИРО» от 9 декабря 2020 года № 885 подтвердило о возможности осуществления промышленного рыболовства на данной акватории.

Предлагаемый к формированию участок расположен на территории одного муниципального образования – Чухломского муниципального района Костромской области.

Границы данного рыболовного участка согласованы с Администрацией Чухломского муниципального района (письмо от 28 января 2021 года № 245).

Вопрос по включению рыболовного участка № 36 в Перечень рассмотрен 28 января 2021 года на заседании Совета. Поддержан членами Совета единогласно.

Департаменту рекомендовать включить в перечень рыболовных участков на территории Костромской области рыболовный участок № 36 площадью в акватории озера Чухломское на территории Чухломского муниципального района Костромской области:

Чухломский муниципальный район, Озеро Чухломское, его левая половина. Прямая линия от точки А до точки Б, от точки Б по береговой линии до точки В, далее по береговой линии до точки А. Площадь участка 2160 га.

Координаты:

точка А 42°33'25,44" в.д. 58°48'05,32" с.ш.

точка Б 42°40'04,34" в.д. 58°45'27,15" с.ш.

точка В 42°33'44,45" в.д. 58°45'24,1" с.ш.

(Использована система координат WGS-84).

Голосовали: «За» - 10; «Против» - 0.

6) Определение границ рыболовного участка № 37 в акватории озера Чухломское (его правая половина) на территории Чухломского муниципального района Костромской области. Площадь участка 2700 га. Цель использования (вид рыболовства) – промышленное рыболовство (Приложение 2).

В соответствии с постановлением Правительства Российской Федерации от 14 июня 2018 года № 681 «Об утверждении правил определения границ рыболовных участков», в целях закрепления рыболовного участка за хозяйствующими субъектами, департамент провел работу по определению границ ранее существующего рыболовного участка № 27: скорректировано описание границ, определена площадь участка.

В заключении ФГБНУ «ВНИРО» от 9 декабря 2020 года № 885 подтвердило о возможности осуществления промышленного рыболовства на данной акватории.

Предлагаемый к формированию участок расположен на территории одного муниципального образования – Чухломского муниципального района Костромской области.

Границы данного рыболовного участка согласованы с Администрацией Чухломского муниципального района (письмо от 28 января 2021 года № 245).

Вопрос по включению рыболовного участка № 37 в Перечень рассмотрен 28 января 2021 года на заседании Совета. Поддержан членами Совета единогласно.

Департаменту рекомендовать включить в перечень рыболовных участков на территории Костромской области рыболовный участок № 37 в акватории озера Чухломское на территории Чухломского муниципального района Костромской области:

Чухломский муниципальный район, озеро Чухломское, его правая половина. Прямая линия от точки А до точки Б, от точки Б по береговой линии до точки В, далее по береговой линии до точки А. Площадь участка 2700 га.

Координаты:

точка А 42°33'26,31" в.д. 58°48'05,71" с.ш.,

точка Б 42°40'04,79" в.д. 58°45'27,42" с.ш.

точка В 42°37'40,42" в.д. 58°48'27,89" с.ш.

(Использована система координат WGS-84).

Голосовали: «За» - 10; «Против» - 0.

7) Определение границ рыболовного участка № 7 в акватории Горьковского водохранилища, Лентяевский полой, на территории Костромского муниципального района Костромской области. Площадь участка 570 га. Цель использования (вид рыболовства) – промышленное рыболовство (Приложение 2).

В соответствии с постановлением Правительства Российской Федерации от 14 июня 2018 года № 681 «Об утверждении Правил определения границ рыболовных участков», в целях закрепления рыболовного участка за хозяйствующими субъектами, департамент провел работу по определению границ ранее существующего рыболовного участка. Скорректировано описание границ, определена площадь участка.

На данном рыболовном участке ранее осуществлялось промышленное рыболовство. На основании решения конкурсной комиссии, департаментом и обществом с ограниченной ответственностью инвестиционно-строительно-проектное объединение «Костромагорстрой» был заключен договор о предоставлении рыбопромыслового участка для осуществления промышленного рыболовства на водоемах Костромской области от 16 ноября 2011 года № 17, действовавший до 16 ноября 2016 года. Хозяйствующий субъект добросовестно исполнял условия договора, осуществляя добычу водных биоресурсов согласно договорам о закреплении долей квот добычи (вылова) водных биологических ресурсов № 44/036 от 23 декабря 2011 года, № 44/037 от 23 декабря 2011 года, № 44/038 от 23 декабря 2011 года, № 44/039 от 23 декабря 2011 года, № 44/040 от 23 декабря 2011 года.

В заключении ФГБНУ «ВНИРО» от 9 декабря 2020 года № 885 подтвердило о возможности осуществления промышленного рыболовства на данной акватории.

Предлагаемый к формированию участок расположен на территории одного

муниципального образования – Костромского муниципального района Костромской области.

Границы данного рыболовного участка согласованы с Администрацией Костромского муниципального района (письмо от 27 января № 210).

Вопрос по включению рыболовного участка № 7 в Перечень рассмотрен 28 января 2021 года на заседании Совета. Поддержан членами Совета единогласно.

Департаменту рекомендовать включить в перечень рыболовных участков на территории Костромской области рыболовный участок № 7 на Горьковском водохранилище, Lentяевский полой на территории Костромского муниципального района:

Костромской муниципальный район, Горьковское водохранилище, Lentяевский полой в границах: от точки А прямая линия до точки Б, далее по береговой линии до точки В, от точки В прямая линия до точки Г, далее по береговой линии до точки Д, от точки Д прямая линия до точки Е, далее по береговой линии до точки Ж, от точки Ж прямая линия до точки З, далее по береговой линии до точки И, от точки И прямая линия до точки К, далее по береговой линии до точки Л, от точки Л прямая линия до точки М, далее по береговой линии до точки Н, от точки Н прямая линия до точки О, далее по береговой линии до точки А. Участок не включает в себя территорию островов, расположенных в его границах, обозначенных № 1, № 2, № 3, № 4, № 5. Площадь участка 570 га.

Координаты:

точка А N57°54'57,9320" с.ш. E40°52'03,3969" в.д.

точка Б N57°54'58,2807" с.ш. E40°51'00,8650" в.д.,

точка В N57°55'17,5945" с.ш. E40°50'30,6801" в.д.

точка Г N57°55'21,9943" с.ш. E40°50'23,9280" в.д.,

точка Д N57°55'38,5038" с.ш. E40°50'34,3419" в.д.

точка Е N57°55'39,8471" с.ш. E40°50'40,3576" в.д.

точка Ж N57°55'36,1307" с.ш. E40°51'27,5974" в.д.

точка З N57°55'31,9570" с.ш. E40°51'32,4265" в.д.

точка И N57°55'49,0327" с.ш. E40°51'32,2477" в.д.

точка К N57°55'52,0122" с.ш. E40°51'29,4108" в.д.,

точка Л N57°56'20,7340" с.ш. E40°50'59,0332" в.д.

точка М N57°56'25,9799" с.ш. E40°51'05,2033" в.д.,

точка Н N57°56'43,6482" с.ш. E40°52'22,3488" в.д.

точка О N57°56'43,7961" с.ш. E40°52'37,9000" в.д.

(Использована система координат WGS-84).

Голосовали: «За» - 10; «Против» - 0.

8) Определение границ рыболовного участка № 30 река Унжа на территории Макарьевского муниципального района Костромской области (Приложение 2).

В соответствии с постановлением Правительства Российской Федерации от 14 июня 2018 года № 681 «Об утверждении Правил определения границ рыболовных участков», в целях закрепления рыболовного участка за хозяйствующими субъектами, департамент провел работу по определению границ ранее существующего рыболовного участка. Скорректировано описание границ, определена площадь участка.

В заключении ФГБНУ «ВНИРО» от 9 декабря 2020 года № 885 подтвердило о

возможности осуществления промышленного рыболовства на данной акватории.

Предлагаемый к формированию участок расположен на территории одного муниципального образования – Макарьевского муниципального района Костромской области.

Границы данного рыболовного участка согласованы с Администрацией Макарьевского муниципального района (письмо от 28 января № 346).

Вопрос по включению рыболовного участка № 30 в Перечень рассмотрен 28 января 2021 года на заседании Совета. Поддержан членами Совета единогласно.

Департаменту рекомендовать включить в перечень рыболовных участков на территории Костромской области рыболовный участок № 30 на территории Макарьевского муниципального района Костромской области:

Макарьевский муниципальный район, река Унжа от 49 км от устья до 63 км к верховью реки. Участок не включает акваторию заводов, пойменных озёр и рек.

Площадь участка 380 га. Протяженность участка составляет 14 км. Примечание: расстояние указано по судовому ходу.

Голосовали: «За» - 10; «Против» - 0.

9) Определение границ рыболовного участка № 33, русловая часть реки Ветлуга на территории Шарьинского муниципального района Костромской области. Протяженность участка составляет 6,2 км (Приложение 2).

В соответствии с постановлением Правительства Российской Федерации от 14 июня 2018 года № 681 «Об утверждении Правил определения границ рыболовных участков», в целях закрепления рыболовного участка за хозяйствующими субъектами, департамент провел работу по определению границ ранее существующего рыболовного участка. Скорректировано описание границ, определена площадь участка.

В заключении ФГБНУ «ВНИРО» от 9 декабря 2020 года № 885 подтверждено о возможности осуществления промышленного рыболовства на данной акватории.

Предлагаемый к формированию участок расположен на территории одного муниципального образования – Шарьинского муниципального района Костромской области.

Границы данного рыболовного участка согласованы с Администрацией Шарьинского муниципального района (письмо от 28 января № 200/02-09).

Вопрос по включению рыболовного участка № 33 в Перечень рассмотрен 28 января 2021 года на заседании Совета. Поддержан членами Совета единогласно.

Департаменту рекомендовать включить в перечень рыболовных участков на территории Костромской области рыболовный участок № 33 на территории Шарьинского муниципального района Костромской области:

Шарьинский муниципальный район, русловая часть реки Ветлуга от 533 км от устья до 539,2 км к верховью реки. Участок не включает акваторию заводов, пойменных озёр и рек. Площадь участка 82 га. Протяженность участка составляет 6,2 км. Примечание: расстояние указано по судовому ходу.

Голосовали: «За» - 10; «Против» - 0.

10) Определение границ рыболовного участка № 34, русловая часть реки Ветлуга на территории Шарьинского муниципального района Костромской области. Протяженность участка составляет 19,2 км (Приложение 2).

В соответствии с постановлением Правительства Российской Федерации

от 14 июня 2018 года № 681 «Об утверждении правил определения границ рыболовных участков», в целях закрепления рыболовного участка за хозяйствующими субъектами, ДПР Костромской области провел работу по определению границ ранее существующего рыболовного участка. Скорректировано описание границ, определена площадь участка.

В заключении ФГБНУ «ВНИРО» от 9 декабря 2020 года № 885 подтвердило о возможности осуществления промышленного рыболовства на данной акватории.

Предлагаемый к формированию участок расположен на территории одного муниципального образования – Шарьинского муниципального района Костромской области.

Границы данного рыболовного участка согласованы с Администрацией Шарьинского муниципального района (письмо от 28 января № 200/02-09).

Вопрос по включению рыболовного участка № 34 в Перечень был рассмотрен 28 января 2021 года на заседании Совета. Поддержан членами Совета единогласно.

Департаменту рекомендовать включить в перечень рыболовных участков на территории Костромской области рыболовный участок № 34 на территории Шарьинского муниципального района Костромской области:

Шарьинский муниципальный район, русловая часть реки Ветлуга от 445,3 км от устья до 464,5 км к верховью реки. Участок не включает акваторию заводей и рек. Площадь участка 205 га. Протяженность участка составляет 19,2 км. Примечание: расстояние указано по судовому ходу.

Голосовали: «За» - 10; «Против» - 0.

11) Определение границ рыболовного участка № 35 в акватории Горьковского водохранилища на территории Красносельского муниципального района Костромской области (Приложение 2).

В соответствии с постановлением Правительства Российской Федерации от 14 июня 2018 года № 681 «Об утверждении Правил определения границ рыболовных участков», в целях закрепления рыболовного участка за хозяйствующими субъектами, департамент провел работу по определению границ ранее существующего рыболовного участка. Скорректировано описание границ, определена площадь участка.

В заключении ФГБНУ «ВНИРО» от 9 декабря 2020 года № 885 подтвердило о возможности осуществления промышленного рыболовства на данной акватории.

Предлагаемый к формированию участок расположен на территории одного муниципального образования – Красносельского муниципального района Костромской области.

Границы данного рыболовного участка согласованы с Администрацией Красносельского муниципального района (письмо от 27 января 2021 года № 185-С).

Вопрос по включению рыболовного участка № 35 в Перечень был рассмотрен 28 января 2021 года на заседании Совета. Поддержан членами Совета единогласно.

ДПР Костромской области предлагает определить следующие границы участка № 35 в акватории Горьковского водохранилища на территории Красносельского муниципального района Костромской области:

Красносельский муниципальный район, Горьковское водохранилище в границах: от точки А прямая линия до точки Б, далее по береговой линии к точке В, от точки В прямая линия до точки Г, от точки Г по береговой линии к точке Д, далее прямая линия к точке Е, далее по береговой линии до точки Ж, от точки Ж прямая

линия до точки З, далее по береговой линии до точки И, от точки И прямая линия до точки К, далее по береговой линии до точки А. Площадь участка 730 га.

Координаты:

Точка А 41°06'36,7460" в.д. 57°31'47,2021" с.ш.

Точка Б 41°07'24,4925" в.д. 57°32'07,8549" с.ш.

Точка В 41°08'45,9611" в.д. 57°30'55,4731" с.ш.

Точка Г 41°08'47,3902" в.д. 57°30'54,3219" с.ш.

Точка Д 41°10'53,3383" в.д. 57°28'48,0083" с.ш.

Точка Е 41°10'03,6175" в.д. 57°28'16,7661" с.ш.

Точка Ж 41°08'49,6334" в.д. 57°29'13,0124" с.ш.

Точка З 41°08'45,5483" в.д. 57°29'16,9188" с.ш.

Точка И 41°06'43,8747" в.д. 57°31'42,9714" с.ш.

Точка К 41°06'40,1138" в.д. 57°31'45,2120" с.ш.

(Использована система координат WGS-84)

Голосовали: «За» - 10; «Против» - 0.





Протокол заседания комиссии по определению границ рыболовных участков на территории Костромской области составлен в трех экземплярах, один из которых остается у председателя комиссии, 2 экземпляра остаются у организатора заседания комиссии.






Карты-схемы рыболовных участков с нанесенными границами данных участков приведены в Приложении к настоящему протоколу. Номера рыболовных участков на картах-схемах соответствуют номерам участков, утвержденных Перечнем.

Приложения: 1. на 3 л. в 1 экз.


2. на 7 л. в 1 экз.

Подписи членов комиссии

 О.В. Чичкан
 В.Н. Долгодворов
 В.В. Митин
 А.В. Малоземов

 А.В. Горячкин
 А.В. Капустин
 У.А. Кашкина
 С.А. Бранский
 П.П. Беляев

Секретарь комиссии

 И.В. Костина