

ПРОТОКОЛ
заседания комиссии по определению границ рыболовных участков
на территории Костромской области

г. Кострома, ул. Советская, д. 52 б, каб. 105

14 декабря 2020 года

Начало заседания – 14.00 часов (мск)
Окончание заседания – 14.20 часов (мск)

Комиссия в составе:

Простов Сергей
Михайлович

- начальник управления по охране и использованию объектов животного мира и водных биологических ресурсов в департаменте природных ресурсов и охраны окружающей среды Костромской области, председатель комиссии

Чичкан Ольга
Валерьевна

- заместитель начальника отдела охраны, воспроизводства и использования объектов животного мира, отнесенных к объектам охоты, и водных биологических ресурсов управления по охране и использованию объектов животного мира и водных биологических ресурсов в департаменте природных ресурсов и охраны окружающей среды Костромской области, заместитель председателя комиссии

Костина Инна
Викторовна

- консультант отдела охраны, воспроизводства и использования объектов животного мира, отнесенных к объектам охоты, и водных биологических ресурсов управления по охране и использованию объектов животного мира и водных биологических ресурсов в департаменте природных ресурсов и охраны окружающей среды Костромской области, секретарь комиссии

Беляев Павел
Павлович

- заместитель начальника отдела государственного экологического надзора по Костромской области Верхне-Волжского Межрегионального управления Федеральной службы по надзору в сфере природопользования (по согласованию)

Бранский Сергей
Адольфович

- заместитель начальника отдела геодезии и картографии, землеустройства и мониторинга земель Управления Федеральной службы государственной регистрации, кадастра и картографии по Костромской области (по согласованию)

Капустин Андрей

- заместитель руководителя Верхне - Волжского

Валерьевич

бассейнового водного управления Федерального агентства водных ресурсов – начальник отдела водных ресурсов по Костромской области (по согласованию)

Кашкина Ульяна
Александровна

- консультант отдела правовой и кадровой работы департамента природных ресурсов и охраны окружающей среды Костромской области

Малоземов Андрей
Владимирович

- старший государственный инспектор отдела государственного контроля, надзора и охраны водных биологических ресурсов по Костромской области Московско–Окского территориального управления Федерального агентства по рыболовству (по согласованию)

Митин Василий
Вячеславович

- младший специалист Нижегородского филиала федерального государственного бюджетного научного учреждения «Всероссийский научно-исследовательский институт рыбного хозяйства и океанографии (по согласованию)

Смирнова Елена
Анатольевна

- начальник отдела государственной экологической экспертизы и экологической безопасности департамента природных ресурсов и охраны окружающей среды

14 декабря 2020 года в 14.00 (мск) Комиссия приступила к работе согласно повестки заседания Комиссии.

1. Рассмотрение поступивших материалов по исключению из перечня рыболовных участков на территории Костромской области рыболовного участка № 26 в акватории Чухломского озера на территории Чухломского муниципального района Костромской области.

Участок № 26 в акватории Чухломского озера на территории Чухломского муниципального района Костромской области включен в Перечень рыболовных участков постановлением администрации Костромской области от 23 декабря 2020 года № 522-а «О перечне рыболовных участков на территории Костромской области».

Участок был включен в перечень в соответствии с приказом Минсельхоза России от 25 июля 2019 года № 442 «Об утверждении Порядка заключения договоров пользования рыболовным участком в соответствии со статьями 61, 63-65 Федерального закона от 20 декабря 2004 года № 166-ФЗ «О рыболовстве и сохранении водных биологических ресурсов»». Изменение (уточнение) границ рыболовного участка не предусматривается.

В январе 2020 года договор пользования рыболовным участком был расторгнут по соглашению сторон. В настоящее время обременения по нему отсутствуют.

Так как в Перечне рыболовных участков, утвержденному постановлением

администрации Костромской области от 23 декабря 2020 года № 522-а «О перечне рыболовных участков на территории Костромской области», описание границы участка № 26 не точное, ДПР Костромской области предлагает исключить его из Перечня.

2. Рассмотрение поступивших материалов по исключению из перечня рыболовных участков на территории Костромской области рыболовного участка № 27 в акватории Чухломского озера на территории Чухломского муниципального района Костромской области.

Участок № 27 в акватории Чухломского озера на территории Чухломского муниципального района Костромской области включен в Перечень рыболовных участков постановлением администрации Костромской области от 23 декабря 2020 года № 522-а «О перечне рыболовных участков на территории Костромской области».

Участок был включен в перечень в соответствии с приказом Минсельхоза России от 25 июля 2019 № 442 «Об утверждении Порядка заключения договоров пользования рыболовным участком в соответствии со статьями 61, 63-65 Федерального закона от 20 декабря 2004 года № 166-ФЗ «О рыболовстве и сохранении водных биологических ресурсов»». Изменение (уточнение) границ рыболовного участка не предусматривается.

В январе 2020 года договор пользования рыболовным участком был расторгнут по соглашению сторон. В настоящее время обременения по нему отсутствуют.

Так как в Перечне рыболовных участков, утвержденному постановлением администрации Костромской области от 23 декабря 2020 года № 522-а «О перечне рыболовных участков на территории Костромской области», описание границы участка № 27 не точное, ДПР Костромской области предлагает исключить его из Перечня.

3. Определение границ рыболовного участка № 36 в акватории озера Чухломское на территории Чухломского муниципального района Костромской области.

В соответствии с постановлением Правительства Российской Федерации от 14 июня 2018 года № 681 «Об утверждении правил определения границ рыболовных участков», в целях закрепления рыболовного участка за хозяйствующими субъектами, ДПР Костромской области провел работу по определению границ ранее существующего рыболовного участка № 26: скорректировано описание границ, определена площадь участка.

В заключении ФГБНУ «ВНИРО» от 9 декабря 2020 года № 885 подтвердило о возможности осуществления промышленного рыболовства на данной акватории.

ДПР Костромской области предлагает определить следующие границы участка № 36 в акватории озера Чухломское на территории Чухломского муниципального района Костромской области:

Озеро Чухломское, его левая половина от линии между точками с координатами: устье реки Копь (А) 42°33'25,44" в.д. 58°48'05,32" с.ш. далее город Чухлома точка (Б) 42°40'04,34" в.д. 58°45'27,15" с.ш., далее по береговой линии до точки (В) с координатами 42°33'44,45" в.д. 58°45'24,1" с.ш. возле устья реки Молокша, далее по береговой линии до устья реки Копь точка (А) с координатами 42°33'25,44" в.д. 58°48'05,32" с.ш. Площадь участка 2160 га. Участок не включает территорию суши (использована система координат WGS-84).

4. Определение границ рыболовного участка № 37 в акватории озера Чухломское на территории Чухломского муниципального района Костромской области.

В соответствии с постановлением Правительства Российской Федерации от 14 июня 2018 года № 681 «Об утверждении правил определения границ рыболовных участков», в целях закрепления рыболовного участка за хозяйствующими субъектами, ДПР Костромской области провел работу по определению границ ранее существующего рыболовного участка № 27: скорректировано описание границ, определена площадь участка.

В заключении ФГБНУ «ВНИРО» от 9 декабря 2020 года № 885 подтвердило о возможности осуществления промышленного рыболовства на данной акватории.

ДПР Костромской области предлагает определить следующие границы участка № 37 в акватории озера Чухломское на территории Чухломского муниципального района Костромской области:

Озеро Чухломское, его правая половина от линии между точками с координатами: устье реки Копь (А) $42^{\circ}33'26,31''$ в.д. $58^{\circ}48'05,71''$ с.ш., далее город Чухлома точка (Б) с координатами $42^{\circ}40'04,79''$ в.д. $58^{\circ}45'27,42''$ с.ш., далее по береговой линии до точки с координатами (В) $42^{\circ}37'40,42''$ в.д. $58^{\circ}48'27,89''$ с.ш. в районе деревни Арипино, далее по береговой линии до устья реки Копь точка (А) с координатами $42^{\circ}33'26,31''$ в.д. $58^{\circ}48'05,71''$ с.ш.. Площадь участка 2700 га. Участок не включает территорию суши (использована система координат WGS-84).

5. Определение границ рыболовного участка № 7 в акватории Костромского разлива Горьковского водохранилища на территории Костромского муниципального района Костромской области.

В соответствии с постановлением Правительства Российской Федерации от 14 июня 2018 года № 681 «Об утверждении правил определения границ рыболовных участков», в целях закрепления рыболовного участка за хозяйствующими субъектами, ДПР Костромской области провел работу по определению границ ранее существующего рыболовного участка. Скорректировано описание границ, определена площадь участка.

В заключении ФГБНУ «ВНИРО» от 9 декабря 2020 года № 885 подтвердило о возможности осуществления промышленного рыболовства на данной акватории.

ДПР Костромской области предлагает определить следующие границы участка № 7 на Горьковском водохранилище, Костромской разлив Лентяевский полой:

Горьковское водохранилище, Костромской разлив Лентяевский полой в границах: от крайней северо-западной точки мыса «материкового» берега точка с координатами (А) $N57^{\circ}54'57,9320''$ с.ш. $E40^{\circ}52'03,3969''$ в.д. до о. Заезкино (Б) $N57^{\circ}54'58,2807''$ с.ш. $E40^{\circ}51'00,8650''$ в.д., далее по береговой линии до точки (В) с координатами $N57^{\circ}55'17,5945''$ с.ш. $E40^{\circ}50'30,6801''$ в.д. прямая линия до точки (Г) с координатами $N57^{\circ}55'21,9943''$ с.ш. $E40^{\circ}50'23,9280''$ в.д., по береговой линии включая старое русло реки Костромы до точки (Д) с координатами $N57^{\circ}55'38,5038''$ с.ш. $E40^{\circ}50'34,3419''$ в.д. прямая линия до точки (Е) $N57^{\circ}55'39,8471''$ с.ш. $E40^{\circ}50'40,3576''$ в.д. по береговой линии до точки (Ж) с координатами $N57^{\circ}55'36,1307''$ с.ш. $E40^{\circ}51'27,5974''$ в.д. прямая линия до «Широкого» точка с координатами (З) $N57^{\circ}55'31,9570''$ с.ш. $E40^{\circ}51'32,4265''$ в.д., далее по береговой линии до точки (И) с координатами $N57^{\circ}55'49,0327''$ с.ш. $E40^{\circ}51'32,2477''$ в.д. прямая линия до точки (К) с координатами $N57^{\circ}55'52,0122''$ с.ш. $E40^{\circ}51'29,4108''$

в.д., далее по береговой линии включая старое русло реки Костромы до точки (Л) с координатами N57°56'20,7340" с.ш. E40°50'59,0332" в.д. прямая линия до точки (М) с координатами N57°56'25,9799" с.ш. E40°51'05,2033" в.д., далее по береговой линии до старого устья реки Сущевка точка (Н) с координатами N57°56'43,6482" с.ш. E40°52'22,3488" в.д. прямая линия до точки (О) с координатами N57°56'43,7961" с.ш. E40°52'37,9000" в.д. далее по береговой линии до точки с координатами (А) N57°54'57,9320" с.ш. E40°52'03,3969" в.д. Площадь участка 620 га. Участок не включает территорию суши (Примечание: использована система координат WGS-84).

6. Определение границ рыболовного участка № 30 в акватории Горьковского водохранилища, русловая часть реки Унжа на территории Макарьевского муниципального района Костромской области.

В соответствии с постановлением Правительства Российской Федерации от 14 июня 2018 года № 681 «Об утверждении правил определения границ рыболовных участков», в целях закрепления рыболовного участка за хозяйствующими субъектами, ДПР Костромской области провел работу по определению границ ранее существующего рыболовного участка. Скорректировано описание границ, определена площадь участка.

В заключении ФГБНУ «ВНИРО» от 9 декабря 2020 года № 885 подтвердило о возможности осуществления промышленного рыболовства на данной акватории.

ДПР Костромской области предлагает определить следующие границы участка № 30 на территории Макарьевского муниципального района Костромской области:

Макарьевский район, Горьковское водохранилище река Унжа от 49 км от устья до 63 км к верховью реки до д. Красногорье, включая акваторию заводов, пойменных озёр и речек. Площадь участка 600 га. Протяженность участка составляет 14 км, расстояние указано по судовому ходу.

7. Определение границ рыболовного участка № 33, русловая часть реки Ветлуга на территории Шарьинского муниципального района Костромской области.

В соответствии с постановлением Правительства Российской Федерации от 14 июня 2018 года № 681 «Об утверждении правил определения границ рыболовных участков», в целях закрепления рыболовного участка за хозяйствующими субъектами, ДПР Костромской области провел работу по определению границ ранее существующего рыболовного участка. Скорректировано описание границ, определена площадь участка.

В заключении ФГБНУ «ВНИРО» от 9 декабря 2020 года № 885 подтвердило о возможности осуществления промышленного рыболовства на данной акватории.

ДПР Костромской области предлагает определить следующие границы участка № 33 на территории Шарьинского муниципального района Костромской области:

Шарьинский район, русловая часть реки Ветлуга от 533 км. от устья Чебоксарского водохранилища (деревня Притыкино) к верховью реки до 539,2 км. (деревня Кораблиха).

Площадь участка 82,5 га. Протяженность участка составляет 6,2 км, расстояние указано по судовому ходу.

8. Определение границ рыболовного участка № 34, русловая часть реки Ветлуга и прилегающие к ней старицы, заливы и озёра на территории Шарьинского муниципального района Костромской области.

В соответствии с постановлением Правительства Российской Федерации от 14 июня 2018 года № 681 «Об утверждении правил определения границ рыболовных участков», в целях закрепления рыболовного участка за хозяйствующими субъектами, ДПР Костромской области провел работу по определению границ ранее существующего рыболовного участка. Скорректировано описание границ, определена площадь участка.

В заключении ФГБНУ «ВНИРО» от 9 декабря 2020 года № 885 подтвердило о возможности осуществления промышленного рыболовства на данной акватории.

ДПР Костромской области предлагает определить следующие границы участка № 34 на территории Шарьинского муниципального района Костромской области:

Границы: Шарьинский район, русловая часть реки Ветлуга от 445,3 км от устья Чебоксарского водохранилища до 464,5 км к верховью реки, включая прилегающие к ней старицы, заливы и озера. Площадь участка 296 га. Протяженность участка составляет 19,67 км, расстояние указано по судовому ходу.

9. Определение границ рыболовного участка № 35 в акватории Горьковского водохранилища, русловая часть реки Волга на территории Красносельского муниципального района Костромской области.

В соответствии с постановлением Правительства Российской Федерации от 14 июня 2018 года № 681 «Об утверждении правил определения границ рыболовных участков», в целях закрепления рыболовного участка за хозяйствующими субъектами, ДПР Костромской области провел работу по определению границ ранее существующего рыболовного участка. Скорректировано описание границ, определена площадь участка.

В заключении ФГБНУ «ВНИРО» от 9 декабря 2020 года № 885 подтвердило о возможности осуществления промышленного рыболовства на данной акватории.

ДПР Костромской области предлагает определить следующие границы участка № 35 в акватории Горьковского водохранилища, русловая часть реки Волга на территории Красносельского муниципального района Костромской области:

Границы: Красносельский район, Горьковское водохранилище, русловая часть р. Волга от 2894 км от устья до 2901 км к верховью реки, включая приток в районе урочища Жидяга. Площадь участка 782 га. Протяженность участка составляет 7,27 км, расстояние указано по судовому ходу.

Комиссией приняты следующие решения:

Рекомендовать ДПР Костромской области:

1. Исключить из перечня рыболовных участков на территории Костромской области рыболовный участок № 26 в акватории Чухломского озера на территории Чухломского муниципального района Костромской области.

2. Исключить из перечня рыболовных участков на территории Костромской области рыболовный участок № 27 в акватории Чухломского озера на территории Чухломского муниципального района Костромской области.

3. Определить границы рыболовного участка № 36 в акватории Озера Чухломское на территории Чухломского муниципального района Костромской области: Озеро Чухломское, его левая половина от линии между точками с координатами: устье реки Копь (А) 42°33'25,44" в.д. 58°48'05,32" с.ш. далее город Чухлома точка (Б) 42°40'04,34" в.д. 58°45'27,15" с.ш., далее по береговой линии до точки (В) с координатами 42°33'44,45" в.д. 58°45'24,1" с.ш. возле устья реки Молокша, далее по береговой линии до устья реки Копь точка (А) с координатами

42°33'25,44" в.д. 58°48'05,32" с.ш. Площадь участка 2160 га. (примечание: использована система координат WGS-84).

4. Определить границы рыболовного участка № 37 в акватории Озера Чухломское на территории Чухломского муниципального района Костромской области: Озеро Чухломское, его правая половина от линии между точками с координатами: устье реки Копь (А) 42°33'26,31" в.д. 58°48'05,71" с.ш., далее город Чухлома точка (Б) с координатами 42°40'04,79" в.д. 58°45'27,42" с.ш., далее по береговой линии до точки с координатами (В) 42°37'40,42" в.д. 58°48'27,89" с.ш. в районе деревни Арипино, далее по береговой линии до устья реки Копь точка (А) с координатами 42°33'26,31" в.д. 58°48'05,71" с.ш.. Площадь участка 2700 га. (примечание: использована система координат WGS-84).

5. Определить границы рыболовного участка № 7: Горьковское водохранилище, Костромской разлив Lentяевский полой в границах: от крайней северо-западной точки мыса «материкового» берега точка с координатами (А) N57°54'57,9320" с.ш. E40°52'03,3969" в.д. до о. Заезкино (Б) N57°54'58,2807" с.ш. E40°51'00,8650" в.д., далее по береговой линии до точки (В) с координатами N57°55'17,5945" с.ш. E40°50'30,6801" в.д. прямая линия до точки (Г) с координатами N57°55'21,9943" с.ш. E40°50'23,9280" в.д., по береговой линии включая старое русло реки Костромы до точки (Д) с координатами N57°55'38,5038" с.ш. E40°50'34,3419" в.д. прямая линия до точки (Е) N57°55'39,8471" с.ш. E40°50'40,3576" в.д. по береговой линии до точки (Ж) с координатами N57°55'36,1307" с.ш. E40°51'27,5974" в.д. прямая линия до «Широкого» точка с координатами (З) N57°55'31,9570" с.ш. E40°51'32,4265" в.д., далее по береговой линии до точки (И) с координатами N57°55'49,0327" с.ш. E40°51'32,2477" в.д. прямая линия до точки (К) с координатами N57°55'52,0122" с.ш. E40°51'29,4108" в.д., далее по береговой линии включая старое русло реки Костромы до точки (Л) с координатами N57°56'20,7340" с.ш. E40°50'59,0332" в.д. прямая линия до точки (М) с координатами N57°56'25,9799" с.ш. E40°51'05,2033" в.д., далее по береговой линии до старого устья реки Сущевка точка (Н) с координатами N57°56'43,6482" с.ш. E40°52'22,3488" в.д. прямая линия до точки (О) с координатами N57°56'43,7961" с.ш. E40°52'37,9000" в.д. далее по береговой линии до точки с координатами (А) N57°54'57,9320" с.ш. E40°52'03,3969" в.д. Площадь участка 620 га. (примечание: использована система координат WGS-84).

6. Определить границы рыболовного участка № 30: Макарьевский район, Горьковское водохранилище река Унжа от 49 км от устья до 63 км к верховью реки до д. Красногорье, включая акваторию заводов, пойменных озёр и речек. Площадь участка 600 га. Протяженность участка составляет 14 км, расстояние указано по судовому ходу.






7. Определить границы рыболовного участка № 33: Шарьинский район, русловая часть реки Ветлуга от 533 км. от устья Чебоксарского водохранилища (деревня Притыкино) к верховью реки до 539,2 км. (деревня Кораблиха). Площадь участка 82,5 га. Протяженность участка составляет 6,2 км, расстояние указано по судовому ходу.

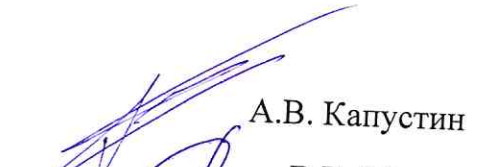
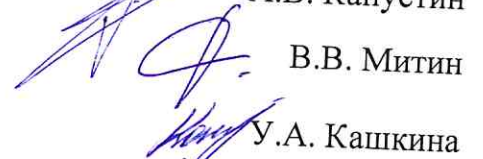
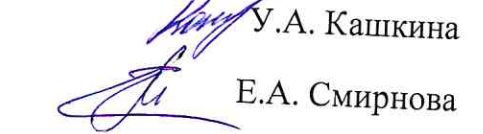

8. Определить границы рыболовного участка № 34: Шарьинский район, русловая часть реки Ветлуга от 445,3 км от устья Чебоксарского водохранилища до 464,5 км. к верховью реки, включая прилегающие к ней старицы, заливы и озера. Площадь участка 296 (Га). Протяженность участка составляет 19,67 км, расстояние указано по судовому ходу.

9. Определение границ рыболовного участка № 35 в акватории Горьковского водохранилища, русловая часть реки Волга на территории Красносельского муниципального района Костромской области: Костромская область, Красносельский район, Горьковское водохранилище, русловая часть р. Волга от 2894 км от устья до 2901 км к верховью реки, включая приток в районе урочища Жидяга. Площадь участка 782 га. Протяженность участка составляет 7,27 км, расстояние указано по судовому ходу.

Протокол заседания комиссии по определению границ рыболовных участков на территории Костромской области составлен в трех экземплярах, один из которых остается у председателя комиссии, 2 экземпляра остаются у организатора заседания комиссии.

Подписи членов комиссии:

 С.М. Простов
 О.В. Чичкан
 П.П. Беляев
 С.А. Бранский
 А.В. Малоземов

 А.В. Капустин
 В.В. Митин
 У.А. Кашкина
 Е.А. Смирнова

Секретарь комиссии

 И.В. Костина