

ПРОТОКОЛ

заседания комиссии по определению границ рыбоводных участков на территории Костромской области

г. Кострома, ул. Советская, д. 52Б, каб. 105

19 мая 2020 года

Комиссия в составе:

Простов Сергей
Михайлович

начальник управления по охране и использованию объектов животного мира и водных биологических ресурсов в департаменте природных ресурсов и охраны окружающей среды Костромской области, председатель комиссии

Чичкан Ольга
Валерьевна

заместитель начальника отдела охраны, воспроизводства и использования объектов животного мира, отнесенных к объектам охоты, и водных биологических ресурсов управления по охране и использованию объектов животного мира и водных биологических ресурсов в департаменте природных ресурсов и охраны окружающей среды Костромской области, заместитель председателя комиссии

Горобец Руслан
Владимирович

консультант отдела охраны, воспроизводства и использования объектов животного мира, отнесенных к объектам охоты, и водных биологических ресурсов управления по охране и использованию объектов животного мира и водных биологических ресурсов в департаменте природных ресурсов и охраны окружающей среды Костромской области, секретарь комиссии

Белоконь Ольга
Юрьевна

начальник отдела недропользования департамента природных ресурсов и охраны окружающей среды Костромской области

Капустин Андрей
Валерьевич

заместитель руководителя Верхне - Волжского бассейнового водного управления – начальник отдела водных ресурсов по Костромской области

Кашкина Ульяна Александровна	консультант отдела правовой и кадровой работы департамента природных ресурсов и охраны окружающей среды Костромской области
Красавин Андрей Русланович 551392	заместитель заведующего отделом природопользования и охраны труда администрации Костромского муниципального района Костромской области
Мастерова Анастасия Витальевна	консультант отдела государственной экологической экспертизы и экологической безопасности департамента природных ресурсов и охраны окружающей среды Костромской области
Малоземов Андрей Владимирович	старший государственный инспектор отдела государственного контроля, надзора и охраны водных биологических ресурсов по Костромской области Московско-Окского территориального управления Федерального агентства по рыболовству
Флуер Юлия Васильевна	главный специалист - эксперт отдела животноводства, племенной работы и перерабатывающей промышленности департамента агропромышленного комплекса Костромской области;
Шулепникова Татьяна Михайловна	начальник отдела водных ресурсов департамента природных ресурсов и охраны окружающей среды Костромской области

Повестка дня:

Объявление о заседании комиссии размещено на официальном сайте департамента природных ресурсов и охраны окружающей среды Костромской области www.dpr44.ru 25 марта 2020 года.

В 11:00 по московскому времени председатель комиссии объявил присутствующим на заседании комиссии о возможности осуществления аудио- и видеозаписи.

В 11:05 комиссия приступила к рассмотрению поданной заявки по определению границ рыбоводного участка.

В период времени с 05 по 25 марта 2020 года департамент природных ресурсов и охраны окружающей среды Костромской области рассматривал заявку по определению границ рыбоводного участка на соответствие правилам определения границ водных объектов и (или) их частей, участков континентального шельфа Российской Федерации и участков исключительной экономической зоны Российской Федерации, признаваемых рыбоводными участками, утвержденными постановлением Правительства Российской Федерации от 11 ноября 2014 года № 1183 (далее – Правила определения границ водных объектов).

В соответствии с подразделом «б» раздела 5 Правил определения границ водных объектов, был направлен запрос в Нижегородский филиал федерального государственного бюджетного научного учреждения «Всероссийский научно-исследовательский институт рыбного хозяйства и океанографии» (далее – НижегородНИРО) о возможности формирования рыбоводного участка в указанных в заявке границах. В ответе на запрос НижегородНИРО сообщило, что стоимость работ по подготовке заключения для создания рыбоводного участка на заявленном водоеме, площадью 3,25 га, расположенном на территории Костромской низины составит 30000 (Тридцать тысяч) рублей (ответ приобщен к материалам заседания комиссии).

В Правилах определения границ водных объектов, лицо, несущее финансовые затраты на получение научного заключения (проведение научно-исследовательских работ) не установлено.

Необходимое заключение представлено в департамент заявителем, Главой КФХ Куропаткиным Тимуром Борисовичем, 18 мая 2020 года. Заключение выдано НижегородНИРО в котором пояснило, что указанный водоем имеет напряжённый газовый режим. Соответственно на водоеме возможно разведение карпа (сазана), карася, линя, щуки в форме пастбищной аквакультуры.

Установлено следующее:

Заявка, поступившая от Куропаткина Тимура Борисовича, соответствует требованиям к содержанию и форме заявки на определение границ рыбоводных участков, указанным в Правилах определения границ водных объектов.

Комиссией приняты следующие решения:

1. определить границы рыбоводного участка, расположенного: Костромская область, Костромской район, по береговой полосе линия между точками с координатами (А) 40°47'55,54" в.д. 57°47'43,60" с.ш. и точкой (В) 40°48'28,91" в.д. 57°47'46,69" с.ш., далее по береговой полосе до точки с координатами (С) 40°48'28,37" в.д. 57°47'45,37" с.ш., далее по береговой полосе до точки с координатами (D) 40°47'57,47" в.д. 57°47'42,86" с.ш., далее по береговой полосе линия до точки с координатами (А) 40°47'55,54" в.д. 57°47'43,60" с.ш. (площадь 3,25 га, протяженность участка 605 метров),












Общее количество голосов 11 (одиннадцать) за;

2. протокол заседания комиссии по определению границ рыбоводных участков составлен в трех экземплярах, один из которых остается у заместителя председателя комиссии, 2 экземпляра остаются у организатора заседания комиссии;

3. направить в адрес Куропаткина Тимура Борисовича уведомление о результатах заседания комиссии по определению границ рыбоводных участков;

4. в течение 3 рабочих дней настоящий протокол разместить в сети интернет на определенном в качестве официального сайта департамента природных ресурсов и охраны окружающей среды Костромской области: www.dpr44.ru.

Подписи членов комиссии:

	С.М. Простов		А.В. Малоземов
	О.В. Чичкан		А.Р. Красавин
	О.Ю. Белоконь		А.В. Мастерова
	А.В. Капустин		Ю.В. Флуер
	У.А. Кашкина		Т.М. Шулепникова
Секретарь комиссии			Р.В. Горобец